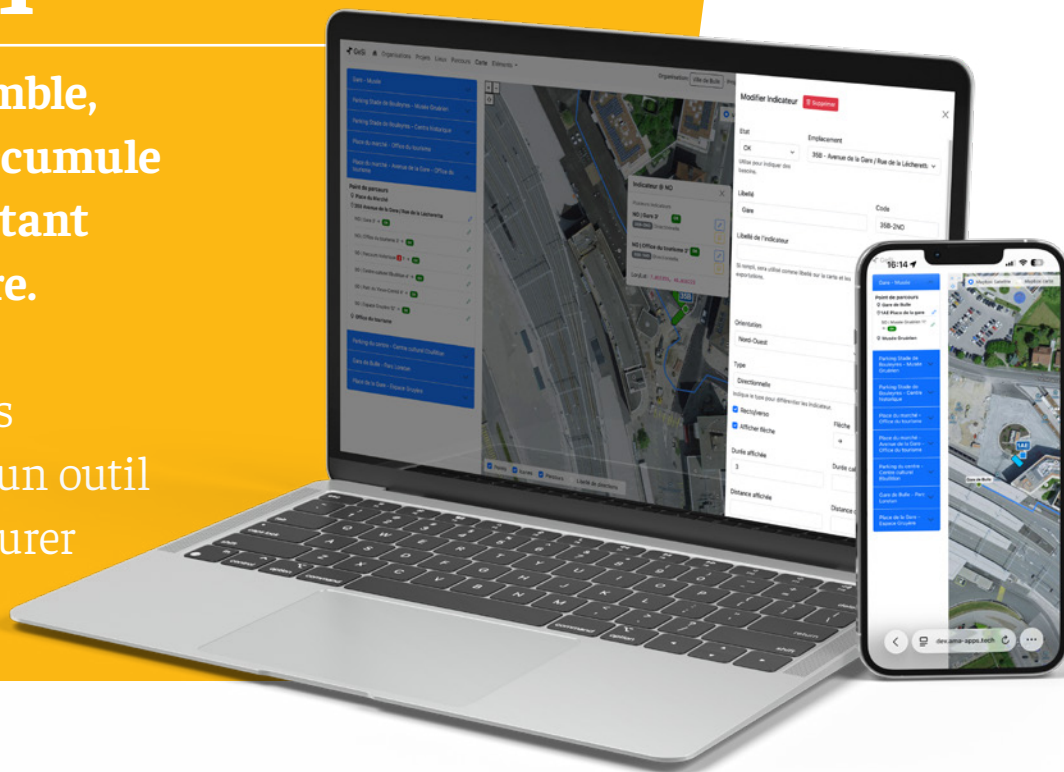


# Retrouvez une maîtrise durable de votre signalétique

Sans vision d'ensemble, la signalétique s'accumule et se dégrade, affectant l'image du territoire.


Nous accompagnons les communes avec un outil en ligne pour en assurer la maîtrise durable.



## 1. Analyser



## 2. Concevoir



## 3. Réaliser



## 4. Suivre



Cultivez la fierté de votre territoire

# La signalétique, un levier stratégique du territoire, elle guide, informe, valorise

Mais surtout, elle influence l'organisation des usages, la qualité de l'espace public et l'image institutionnelle de la commune. Lorsqu'elle est cohérente et maîtrisée, elle devient un véritable outil de pilotage territorial.



## Faciliter

- Orientation claire pour habitants et visiteurs.
- Soutien à la mobilité piétonne et aux déplacements actifs.
- Réduction des conflits d'usage.
- Amélioration de l'accessibilité pour tous les publics.

**Un territoire lisible est un territoire praticable et sécurisé.**



## Renforcer

- Valorisation des lieux clés.
- Amélioration de la qualité perçue de l'espace public.
- Renforcement de l'identité territoriale.
- Contribution au sentiment de sécurité.

**La signalétique participe à la crédibilité et à l'attractivité de la commune.**



## Structurer

- Soutien aux dynamiques économiques locales.
- Hiérarchisation claire des parcours et des priorités.
- Répartition maîtrisée des flux.
- Cohérence entre aménagements et informations.

**La signalétique devient un outil d'organisation spatiale.**

# Quand la signalétique n'est pas maîtrisée

## Elle devient un ensemble d'objets dispersés

Dans de nombreuses communes, la signalétique s'est construite par ajouts successifs, sans vision d'ensemble durable. Avec le temps, elle se fragmente, se dégrade et devient trop complexe à piloter.



### Absence de vue d'ensemble

- Pas d'inventaire exhaustif des structures et supports.
- Difficulté à localiser précisément les éléments existants.
- Impossibilité d'avoir une vision claire du patrimoine signalétique.
- **Mélange des styles et dégradation de l'image.**

On ne peut piloter ce que l'on ne voit pas.



### Absence de concept

- Ajouts ponctuels sans hiérarchisation globale.
- Manque de cohérence entre itinéraires.
- Superposition progressive.
- Ruptures d'itinéraires.
- **Hybridation et ambiguïté à l'usage.**

La signalétique s'empile au lieu de s'organiser.



### Manque d'entretien

- Absence de budget d'entretien.
- Panneaux obsolètes laissés en place.
- Complexité croissante pour les services techniques.
- **Superposition progressive, répétitions.**

La complexité accumulée finit par paralyser l'action.



# Notre solution

## un système de gestion de la signalétique

Nous accompagnons les communes dans l'analyse, la conception et la gestion de leurs systèmes d'orientation. Notre démarche associe un travail méthodologique structuré et un outil numérique dédié au pilotage dans la durée.



### 1. Analyser et structurer l'existant

Vous avez une base solide pour décider

#### Nous réalisons :

- L'identification des éléments obsolètes ou détériorés
- L'analyse des itinéraires et ruptures
- Un diagnostic structuré du système existant

#### L'outil permet :

- Un inventaire exhaustif et cartographié
- Des photos géolocalisées et l'état des éléments
- Une vision globale et exploitable



### 2. Concevoir et planifier les évolutions

Chacune s'inscrit dans une vision d'ensemble

#### Nous accompagnons :

- La définition des points d'entrée et d'intérêt
- La hiérarchisation des flux souhaités
- La conception du système d'orientation

#### L'outil permet :

- L'intégration des itinéraires et supports
- La modélisation des panneaux (libellés, temps de parcours)
- Des étapes claires de validation



### 3. Assurer le suivi et le pilotage dans la durée

La gestion devient anticipée et documentée

#### Nous mettons en place :

- Un cadre de gouvernance
- Des règles d'évolution
- Un budget d'entretien

#### L'outil permet :

- Le signalement des défauts
- Les ordres d'interventions
- Le suivi des travaux et de l'état général du système



# Les bénéfices concrets pour votre commune



## Réduction des efforts internes

1. Moins de recherches administratives.
2. Coordination facilitée entre services.
3. Décisions basées sur des données fiables.



## Maîtrise budgétaire

1. Planification des investissements.
2. Réduction des interventions d'urgence.
3. Allongement de la durée de vie des supports.



## Sécurité et traçabilité

1. Historique des validations.
2. Documentation des interventions.
3. Clarification des responsabilités.



## Qualité de l'espace public

1. Moins de surcharge visuelle, orientation plus efficace.
2. Image institutionnelle renforcée.
3. Amélioration de l'attractivité du territoire.

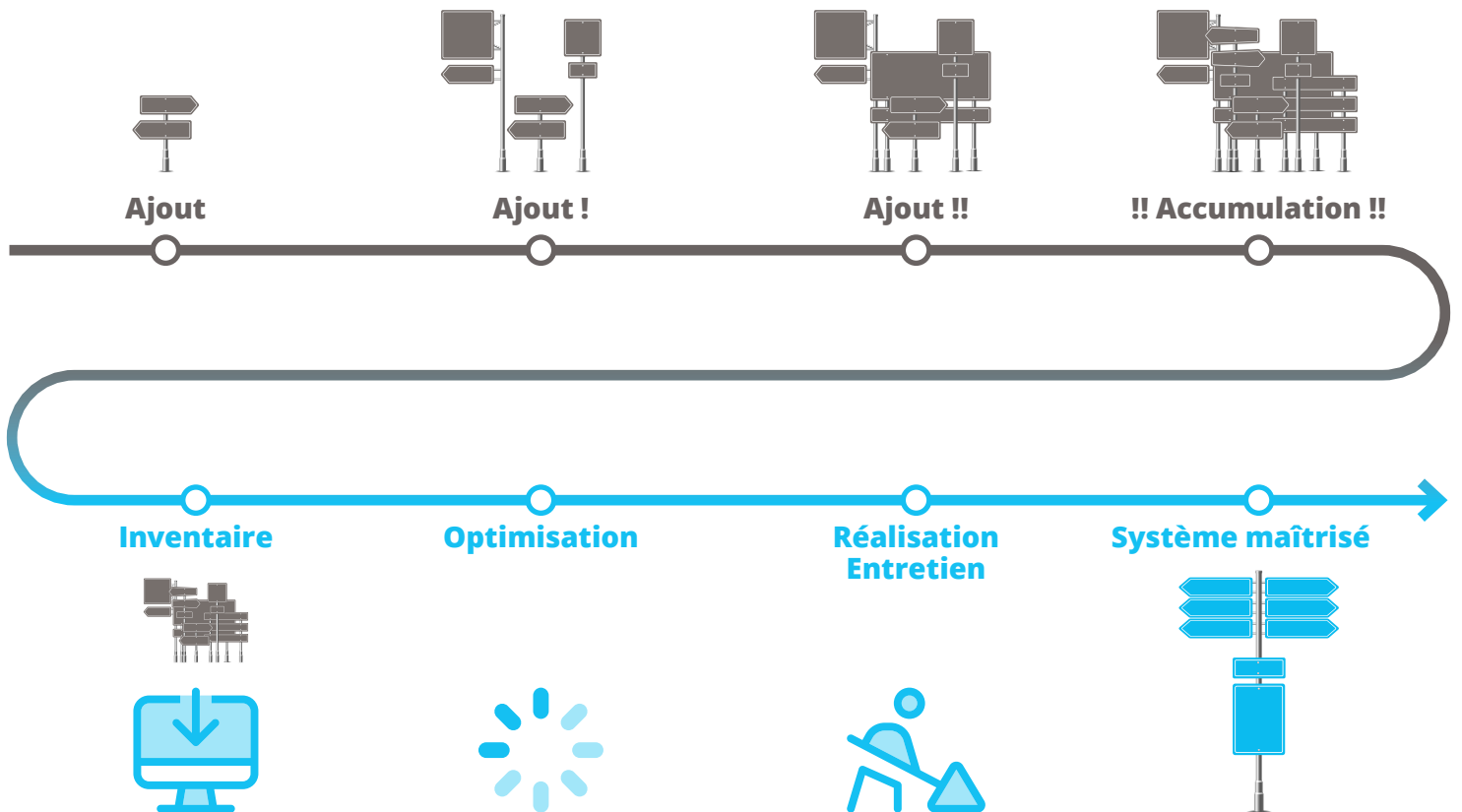
# Une approche issue de projets concrets

Experientiel Sàrl, forte de plus de 10 ans d'expérience, a accompagné plusieurs communes et régions parmi lesquelles **Vevey, Villeneuve, Bulle, Châtel-St-Denis et Neuchâtel**, ainsi que des territoires touristiques comme **Les Pléiades, Lavaux et Les Rochers de Naye** dans l'analyse, la conception et la réalisation de systèmes d'orientation couvrant des espaces urbains et naturels.



# De la signalétique ponctuelle à une gestion patrimoniale

La signalétique n'est pas un projet isolé. C'est un patrimoine qui contribue à l'attractivité, à la satisfaction des usagers et à l'image du territoire. Elle mérite **un inventaire, un suivi, une planification et une vision à long terme.**



Notre approche et notre application permettent de passer d'une logique d'ajout à **une logique de gestion du système d'orientation.**

**Contactez-nous pour un entretien sans engagement  
et une démonstration de notre outil.**

Experientiel Sàrl  
www.experientiel.ch

Rue Joseph-Reichlen 4  
1700 Fribourg

sf@experientiel.ch  
+41 79 785 26 79

Cultivez la fierté de votre territoire

